

# Gingen (Fils)



◀ R1 Plochingen – Stuttgart Hbf



R1 Geislingen – Ulm Hbf ▶

Dammstraße


Hohensteinstraße


Ortszentrum


Bahnhofstraße


Eichhaldenweg


ehem.  
Bahnhofs-  
gebäude

 Rampenneigung 9% – Rampenlänge 8m

 Lange Wegführung zum Gleis 1 mit 9 % Steigung/Gefälle

 Enger Z-Überweg

 Kein barrierefreier Ein- und Ausstieg !

 Kein barrierefreier Zugang zum Bahnsteig !  
Kein barrierefreier Ein- und Ausstieg !