





Barrierefreie oder -minimierte Wegeführung

  ZOB		
Linie	Ziel	Bussteig
84	Vaihingen – Sindelfingen – Universität	(10)
631	Böbl. ZOB – Sindelfingen – Leonberg	(11)
631/632	(Böbl.ZOB) – Warmbronn – Leonberg	(11)
701	Diezenh. – Böbl. ZOB – Sindelf. ZOB – Eichholz	(7)
701	Sindelf. Eichholz – ZOB – Böbl. ZOB – Diezenh.	(1)
703	Mercedes - Benz Tor III	(9)
704	(Maich.Landh.) – Goldberg – Böbli. ZOB	(2)
704	Hinterweil – Grünäcker – (Maich.Landh.)	(4)
705	Flugfeld – Böblingen ZOB	(6)
707	Mercedes - Benz Tor III – Hulb – Böbl. ZOB	(9)
708	Krankenhaus – Badezentrum – Eichholz	(5)
708	Goldberg – Böblingen Thermalbad	(3)
709	Goldberg – ZOB Böblingen – Rauher Kapf	(2)
711	Goldberg Wasserturm – Breuningerland	(8)
712	Marktplatz – Viehweide	(9)
712	Viehweide – Marktplatz – Sindelf. ZOB	(4)
715	Maichingen – Hinterweil – Sindelf. ZOB	(4)
716	Sindelf. ZOB – Hinterweil – Maichingen	(4)
717	Dagersheim – Darmsheim	(8)
718	Darmsheim	(8)
722	Goldberg – Böblingen Waldorfschule	(4)
722	Böbl. Waldorfschule – Maichingen	(4)
734	Goldberg – Schönaich – Goldberg (– Sindelf.)	(3)
749	Maichingen – Grafenau – Schafhausen	(11)
761	Böbl. ZOB – Schönaich – Weil i. Schönbuch	(13)
763	Böblingen ZOB – Aidlingen – Calw*	(13)
766	Böblingen ZOB – Grafenau – Weil der Stadt	(13)
RT763	Böblingen ZOB – Aidlingen – Calw*	(13)
RT766	Böblingen ZOB – Grafenau – Weil der Stadt	(13)



 Rampenneigung 5% – Rampenlänge 12m

 Reststufe: 5-10cm zwischen Bahnsteig und Fahrzeugboden
Restspalte: 10-20cm zwischen Bahnsteig und Fahrzeugboden