

Weiler (R)

◀ S2 Waiblingen – Fellbach – Stuttgart Hbf – Filderstadt

S2 Schorndorf ▶



Bus+SEV
Fußweg
5 Minuten

Kinder-
garten

Rathaus

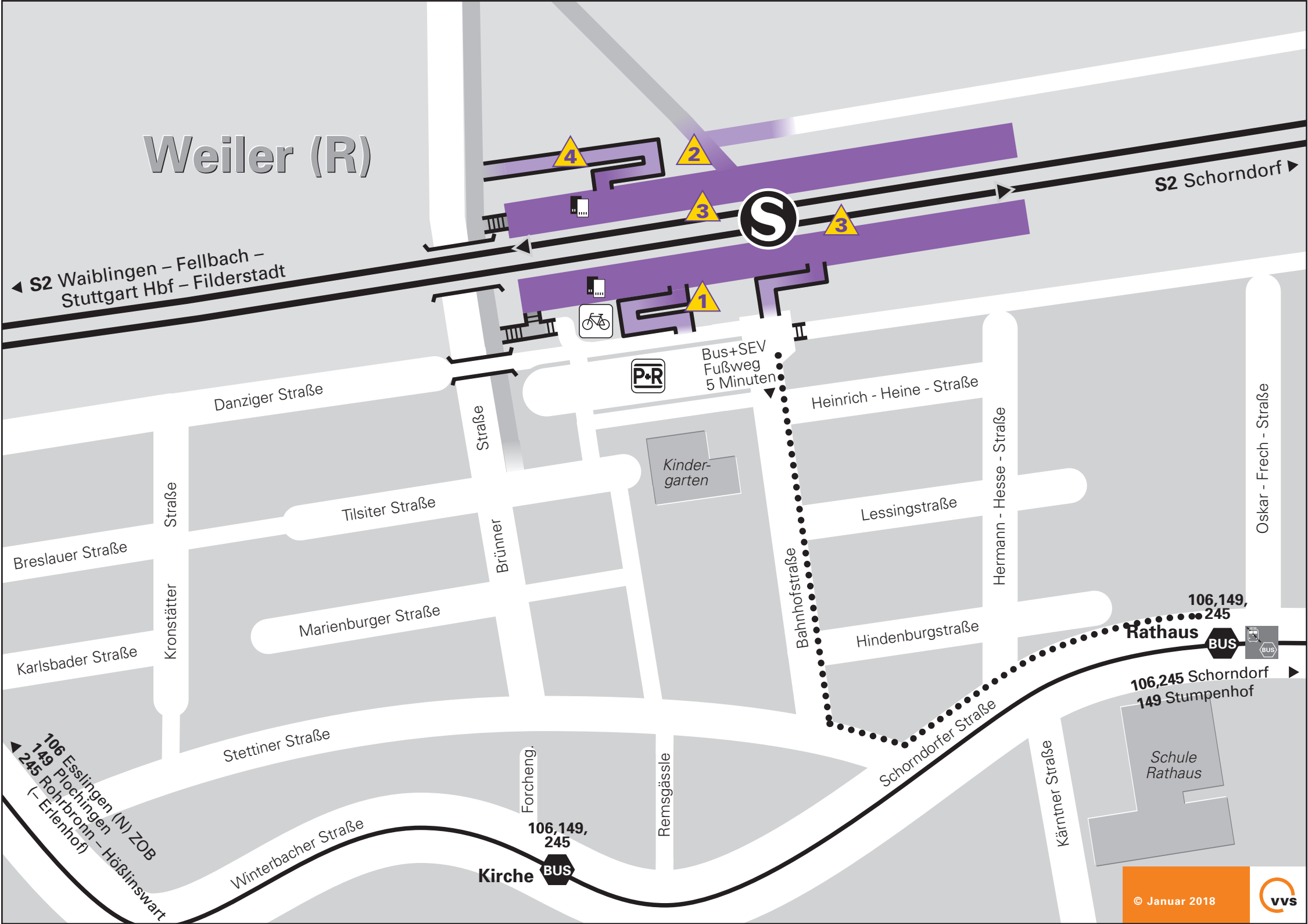
106,245 Schorndorf
149 Stumpfenhof


Schule
Rathaus

Kirche


106,149,
245


106 Esslingen (N) ZOB
149 Plochingen
245 Rohrbronn – Hößlinswart
(– Erlenhof)



 1 Rampenneigung 6% – Rampenlänge 50m

 2 Weg zum Bahnsteig bis zu 15% Steigung

 3 Reststufe: maximal 30cm zwischen Bahnsteig und Fahrzeugboden
Restspalte: mehr als 20cm zwischen Bahnsteig und Fahrzeugboden

 4 Rampenneigung 6% – Rampenlänge 50m