

# Weiler (R)

◀ S2 Waiblingen – Fellbach – Stuttgart Hbf – Filderstadt

S2 Schorndorf ▶

Breslauer Straße  
Karlsbader Straße

Kronstätter Straße

Danziger Straße

Tilsiter Straße

Marienburger Straße

Stettiner Straße

Winterbacher Straße

Straße

Brünner

Forcheng

Remsgässle

Bahnhofstraße

Heinrich - Heine - Straße

Lessingstraße

Hindenburgstraße

Schorndorfer Straße

Hermann - Hesse - Straße

Kärntner Straße

Oskar - Frech - Straße



Bus+SEV  
Fußweg  
5 Minuten

Kinder-  
garten

245 Rathaus BUS


245 Schorndorf ▶

245 Kirche BUS


Schule  
Rathaus


© ab 01.01. 2019



 1 Rampenneigung 6% – Rampenlänge 50m

 2 Weg zum Bahnsteig bis zu 15% Steigung

 3 Reststufe: maximal 30cm zwischen Bahnsteig und Fahrzeugboden  
Restspalte: mehr als 20cm zwischen Bahnsteig und Fahrzeugboden

 4 Rampenneigung 6% – Rampenlänge 50m